












Herbegrenzing Ecologische Hoofdstructuur (concept)





vastgesteld: 11 september 2007

Zuid Twente






Provinciale Ecologische Hoofdstructuur

-  water
-  bestaand bos en natuurgebied
-  bestaande natuur, zeer kwetsbaar volgens de WAV
-  natuurlijk in te richten beken
-  zoekgebied nieuwe natuur (vastgesteld)
-  nieuwe natuur (vastgesteld)
-  nieuwe natuur, concept begrenzing robuuste verbindingzone
-  beheersgebied, botanisch graslandbeheer / weidevogelbeheer
-  beheersgebied, akkerbeheer
-  beheersgebied, botanisch graslandbeheer (nieuwe begrenzing)
-  nog te begrenzen ecologische verbindingzone
-  nog te begrenzen robuuste verbindingzone



Overige gebieden buiten de Ecologische Hoofdstructuur

-  bestaand bos en natuurgebied
-  verblijfsrecreatie
-  beheersgebied, zoekgebied weidevogelbeheer
-  beheersgebied, botanisch beheer

Te vervallen gebieden

-  vervallen ecologische verbindingzone
-  vervallen zoekgebied beheersgebied
-  vervallen nieuwe natuur
-  vervallen zoekgebied nieuwe natuur
-  vervallen buitengrens Ecologische hoofdstructuur (uit streekplan Overijssel 2000+)

overig

-  gemeentegrens
-  buitengrens Natura2000 gebieden

schaal 1 : 32000

Provincie Overijssel/LNL/MB/05/september 2007