









Legenda

- | | | |
|---|--|---|
|  Stationsplein max 35 m2 |  spoorlijn |  |
|  Van Heekplein max 24 m2 |  wegen | |
|  bebouwing |  water | |
| |  groenvoorziening | |

Formaat A4 Schaal 1:3.000 0 20 40 meter

bronnen: Gem. Enschede (Vastgoedinformatie, Technisch Advies & Gegevensbeheer), Kadaster



- Bijlage 1 -

Tijdelijke
standplaatsen

16 juli 2015

Gemeente Enschede

DV-ISC-Vastgoedinformatie



Esri Nederland, Community, Map Contributors


Legenda

 standplaats



Formaat A4

Schaal 1:1.500



bronnen: Gem. Enschede (Vastgoed informatie, Technisch Advies & Gegevensbeheer), Kadaster

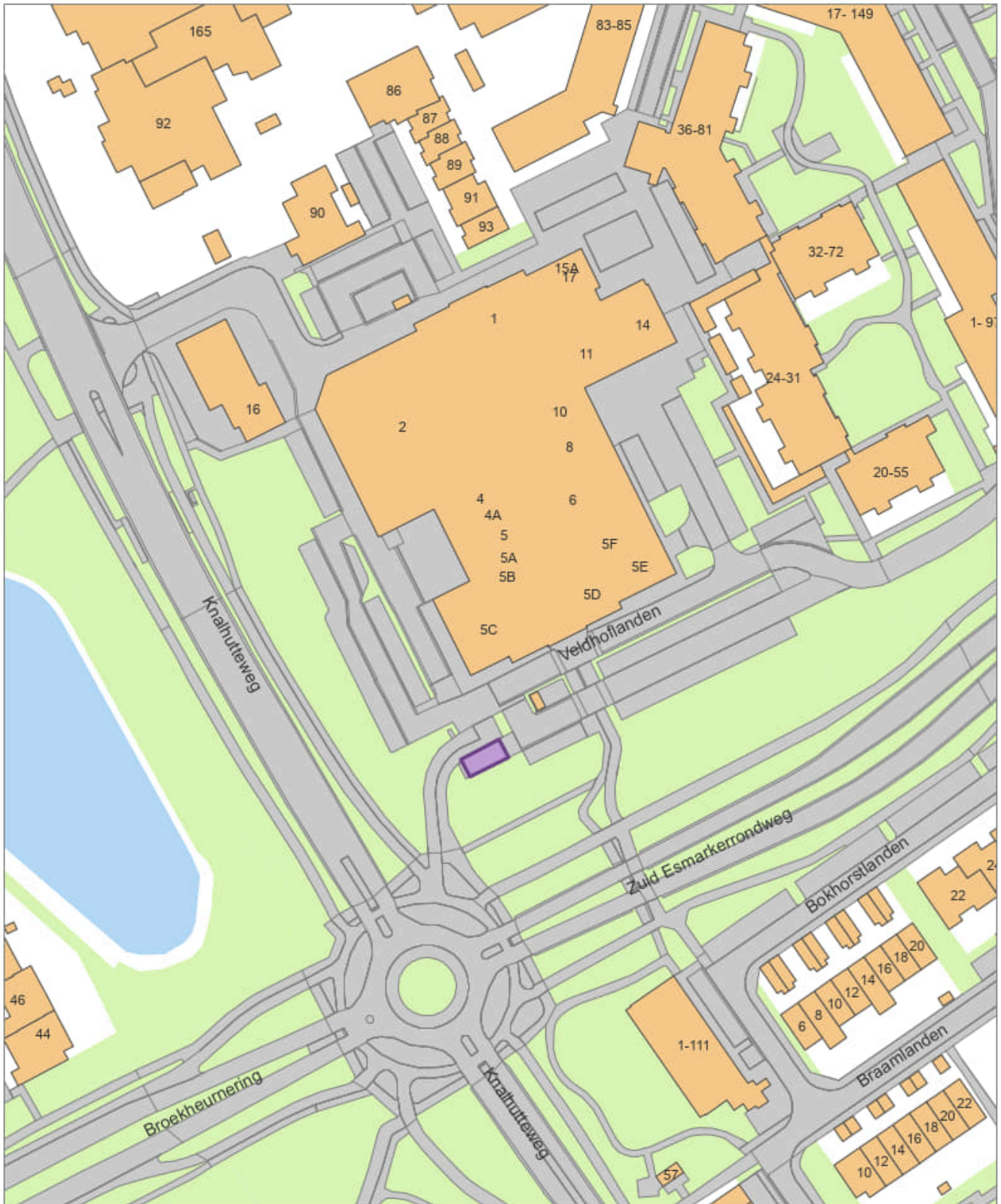


- Bijlage 2 -

Standplaats
Roombeek

4 december 2023

 **ENSCHEDÉ**
DV-ISC-Vastgoed informatie



Legenda

- standplaats
- bebouwing
- wegen
- water
- spoorlijn
- groenvoorziening



Formaat A4 Schaal 1:1.200 0 5 10 meter

bronnen: Gem. Enschede (Vastgoed informatie, Technisch Advies & Gegevensbeheer), Kadaster



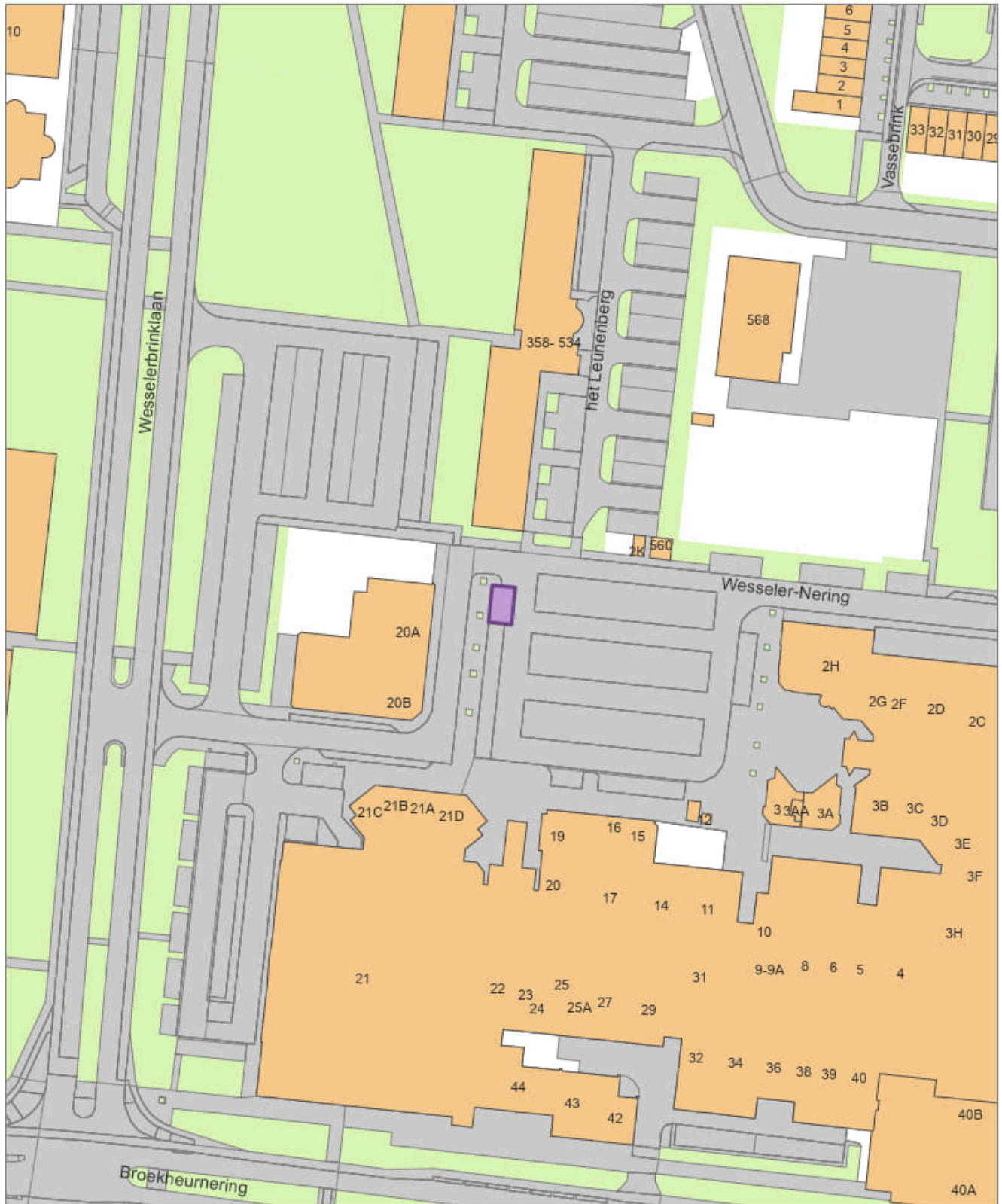
- Bijlage 3 -

Standplaats
Stroinkslanden

16 juli 2015

Gemeente Enschede

DV-ISC-Vastgoed informatie



Legenda

- standplaats
- bebouwing
- spoorlijn
- wegen
- water
- groenvoorziening



Formaat A4 Schaal 1:1.200 0 10 20 meter

bronnen: Gem. Enschede (VastgoedInformatie, Technisch Advies & Gegevensbeheer), Kadaster



- Bijlage 4 -

Standplaats
Wesselerbrink

16 juli 2015

Gemeente Enschede

DV-ISC-VastgoedInformatie



Legenda

- standplaats
- bebouwing
- spoorlijn
- wegen
- water
- groenvoorziening



Formaat A4 Schaal 1:1.200 0 10 20 meter

bronnen: Gem. Enschede (Vastgoed informatie, Technisch Advies & Gegevensbeheer), Kadaster

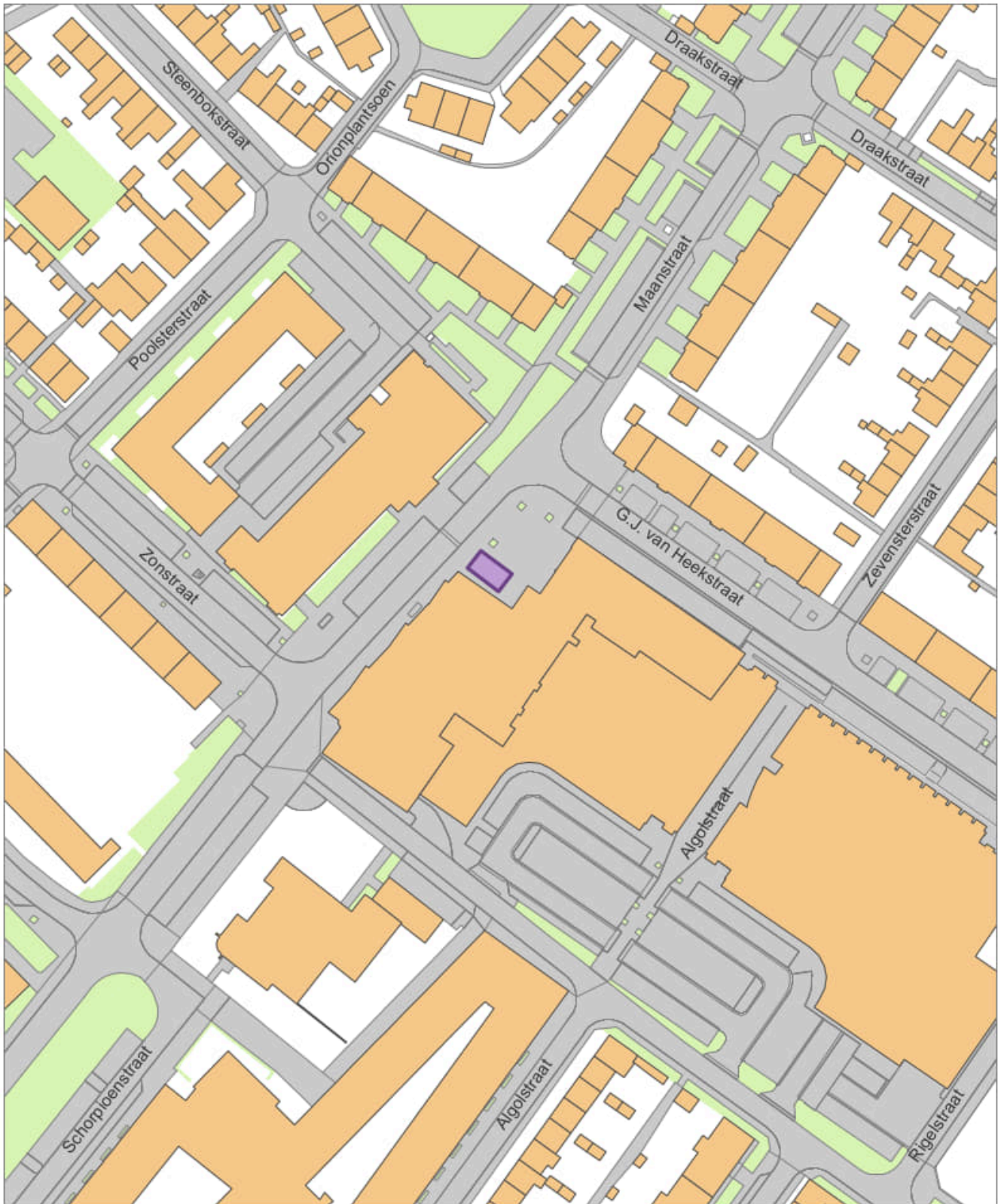


- Bijlage 5 -

Standplaats
Schuttersveld

16 juli 2015

Gemeente Enschede
DV-ISC-Vastgoed informatie



Legenda

- standplaats
- bebouwing
- wegen
- water
- spoorlijn
- groenvoorziening



Formaat A4 Schaal 1:1.200 0 10 20 meter

bronnen: Gem. Enschede (Vastgoedinformatie, Technisch Advies & Gegevensbeheer), Kadaster



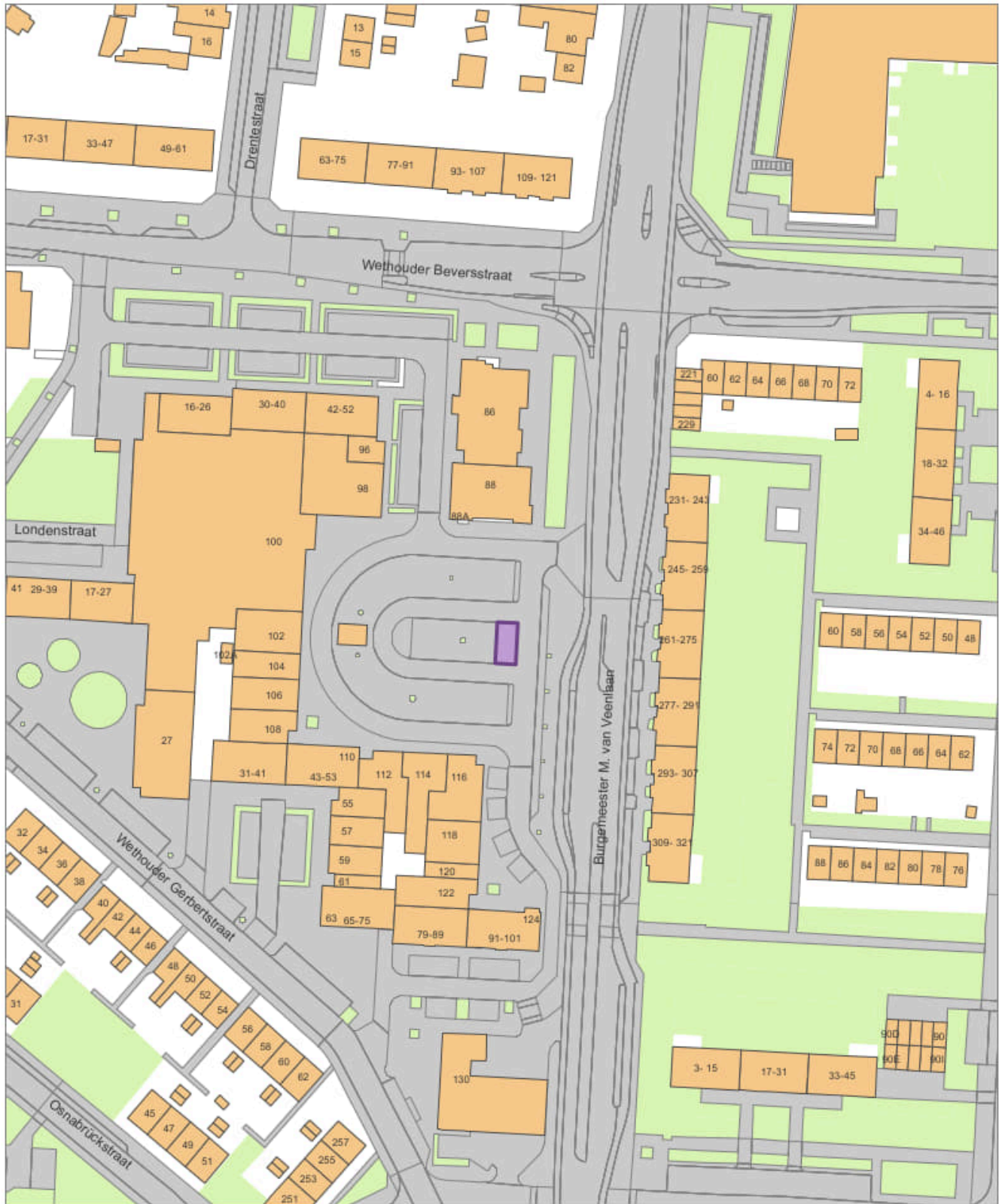
- Bijlage 6 -

Standplaats
Tweckelerveld

16 juli 2015

Gemeente Enschede

DV-ISC-Vastgoedinformatie



Legenda

- standplaats
- bebouwing
- wegen
- water
- spoorlijn
- groenvoorziening



Formaat A4 Schaal 1:1.200 0 10 20 meter

bronnen: Gem. Enschede (Vastgoed informatie, Technisch Advies & Gegevensbeheer), Kadaster



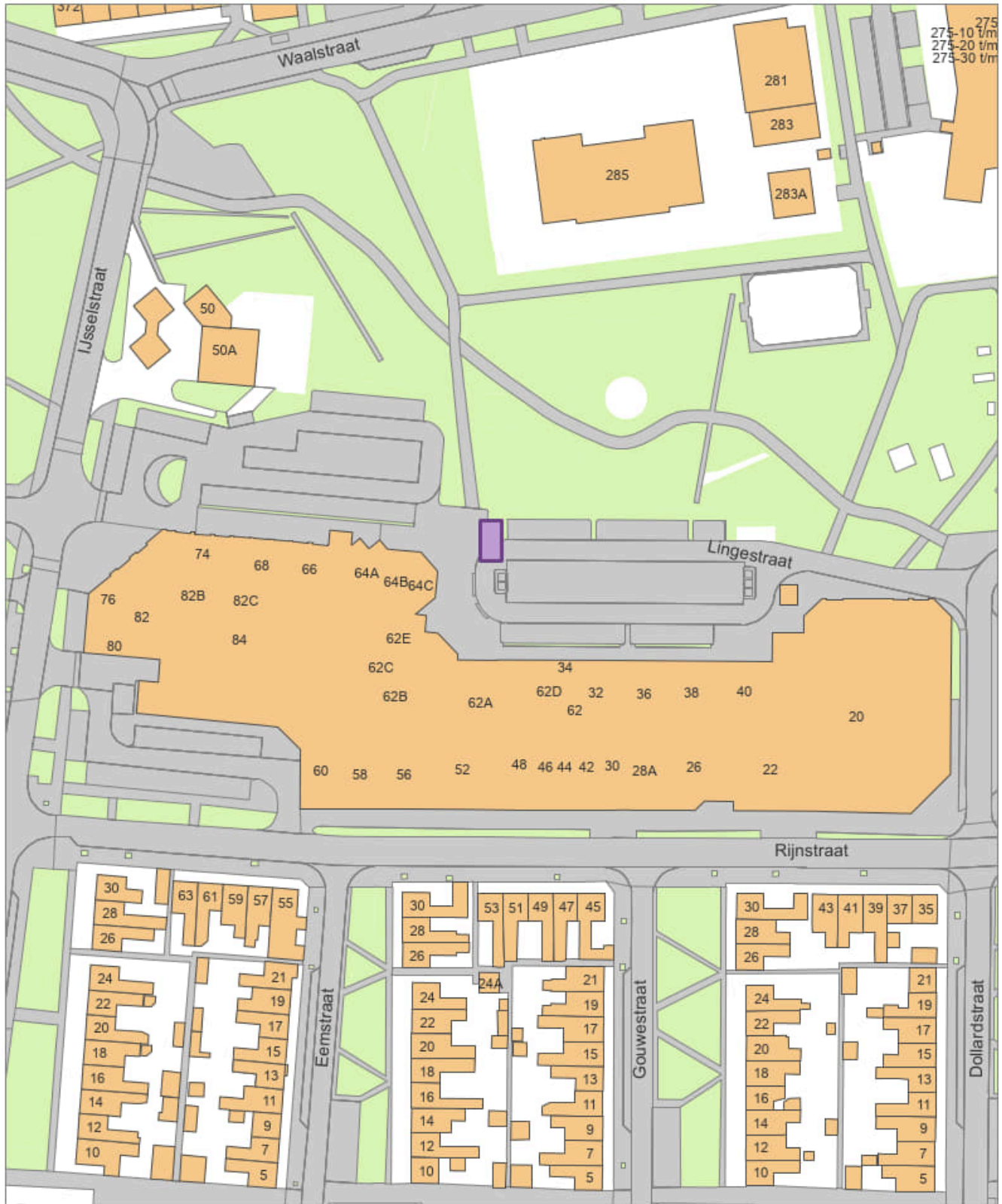
- Bijlage 7 -

Standplaats
Boswinkel

18 juli 2015

Gemeente Enschede

DV-ISC-Vastgoed informatie



Legenda

- standplaats
- bebouwing
- spoorlijn
- wegen
- water
- groenvoorziening



Formaat A4 Schaal 1:1.200 0 10 20 meter

Bronnen: Gem. Enschede (Vastgoedinformatie, Technisch Advies & Gegevensbeheer), Kadaster



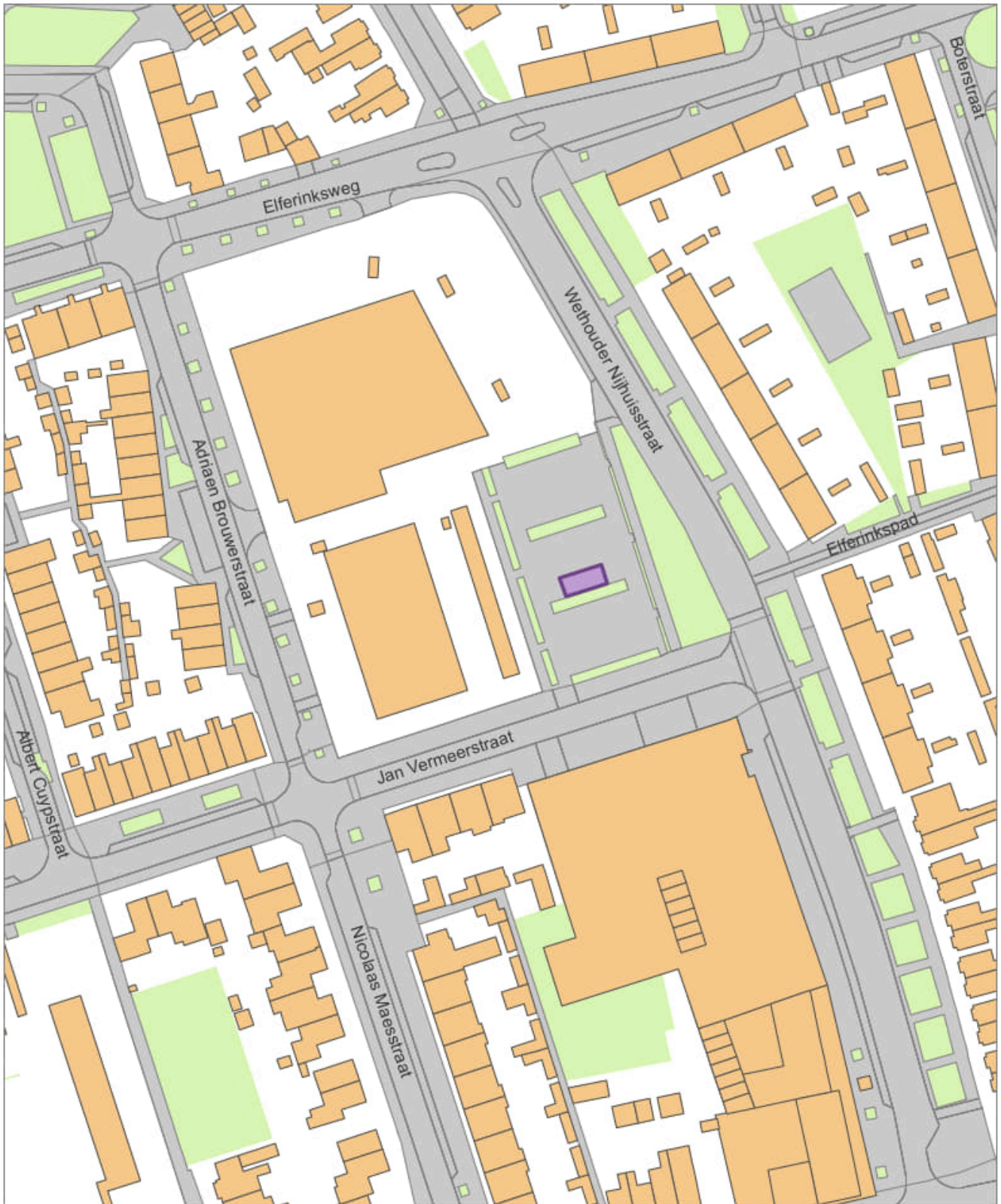
- Bijlage 8 -

Standplaats
Deppenbroek

16 juli 2015

Gemeente Enschede

DV-ISC-Vastgoedinformatie



Legenda

- standplaats
- bebouwing
- wegen
- water
- spoorlijn
- groenvoorziening



Formaat A4 Schaal 1:1.200 0 10 20 meter

bronnen: Gem. Enschede (Vastgoedinformatie, Technisch Advies & Gegevensbeheer), Kadaster



- Bijlage 9 -

Standplaats
Stadsveld









16 juli 2015

Gemeente Enschede

DV-ISC-Vastgoedinformatie



Legenda

- | | |
|---|---|
|  Standplaats 2x2 |  bebouwing |
|  Standplaats 4x3 |  spoorlijn |
|  Standplaats 18x4 |  wegen |
|  Standplaatsgebieden |  water |



Formaat A4 Schaal 1:1.250 0 10 20 meter

bronnen: Gem. Enschede (Vastgoedinformatie, Technisch Advies & Gegevensbeheer), Kadaster



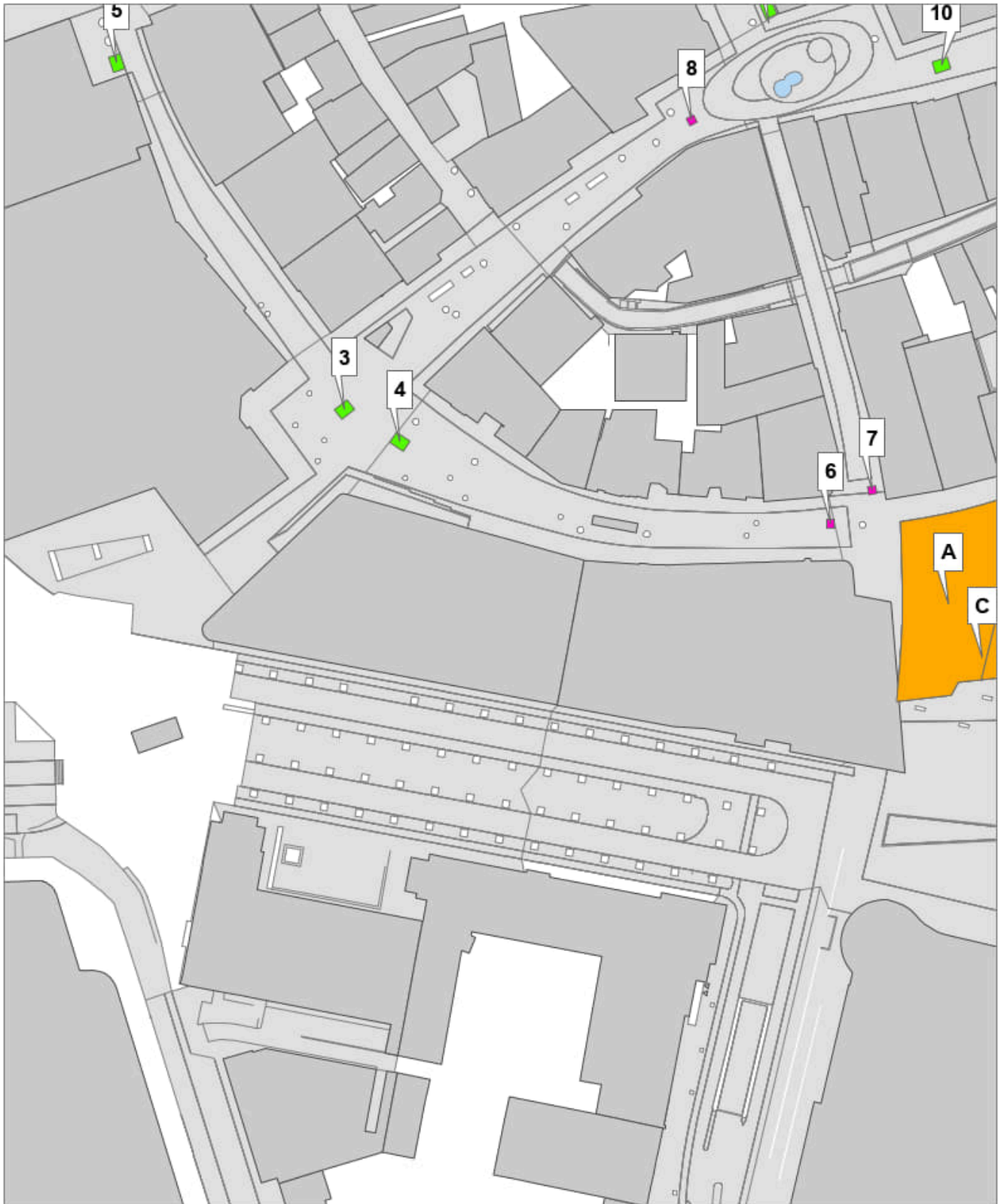
- Bijlage 10a -

**Promotie
standplaatsen**









16 juli 2015

Gemeente Enschede

DV-ISC-VastgoedInformatie



Legenda

- | | |
|---|---|
|  Standplaats 2x2 |  bebouwing |
|  Standplaats 4x3 |  spoorlijn |
|  Standplaats 18x4 |  wegen |
|  Standplaatsgebieden |  water |



Formaat A4 Schaal 1:1.250 0 10 20 meter

bronnen: Gem. Enschede (Vastgoedinformatie, Technisch Advies & Gegevensbeheer), Kadaster



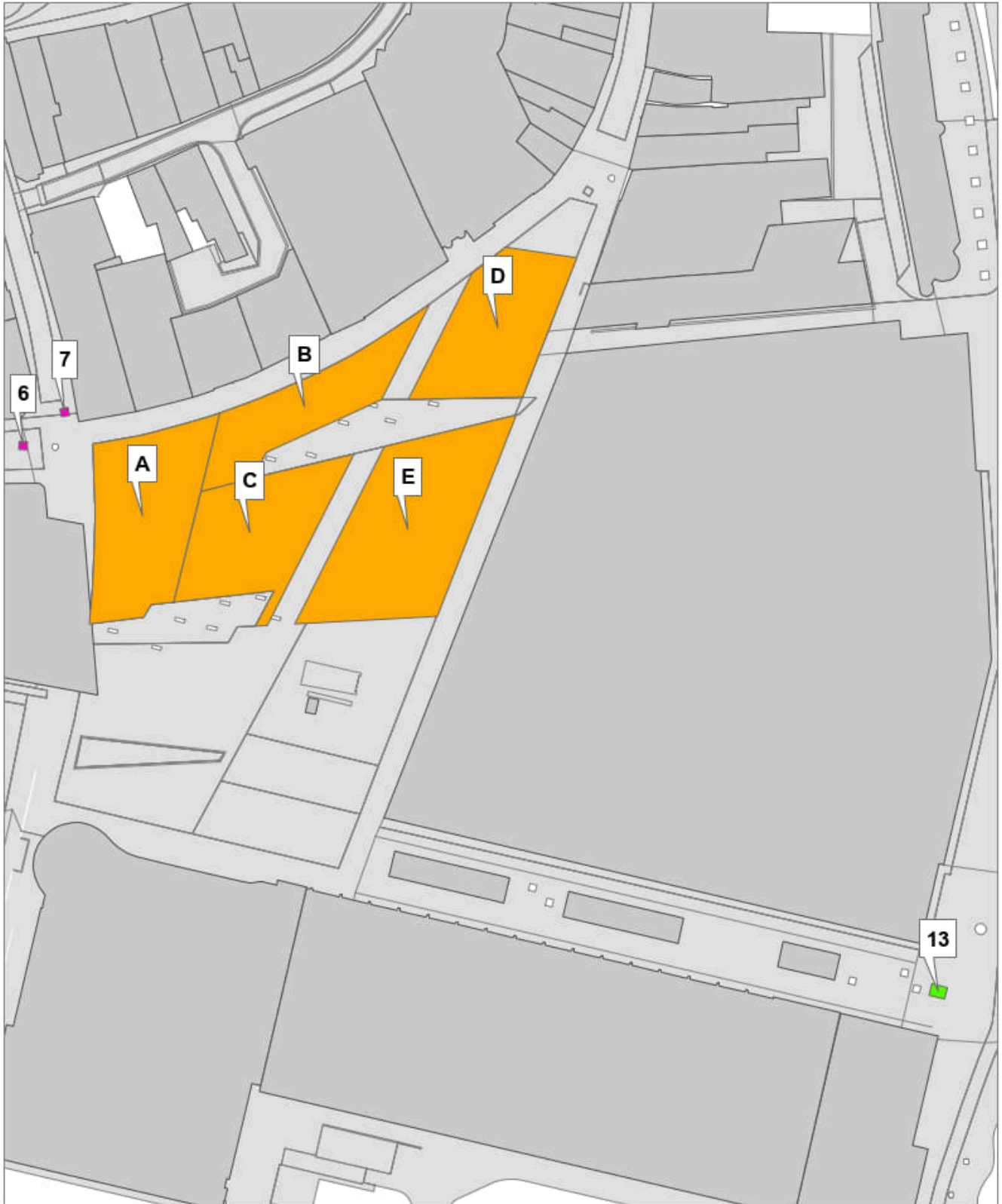
- Bijlage 10b -

Promotie
standplaatsen









16 juli 2015

Gemeente Enschede

DV-ISC-Vastgoedinformatie



Legenda

- | | |
|---|---|
|  Standplaats 2x2 |  bebouwing |
|  Standplaats 4x3 |  spoorlijn |
|  Standplaats 18x4 |  wegen |
|  Standplaatsgebieden |  water |



Formaat A4 Schaal 1:1.250 0 10 20 meter

Bronnen: Gem. Enschede (Vastgoedinformatie, Technisch Advies & Gegevensbeheer), Kadaster



- Bijlage 10c -









**Promotie
standplaatsen**

16 juli 2015

Gemeente Enschede
DV-ISC-Vastgoedinformatie



Legenda

- | | |
|---|---|
|  Standplaats 2x2 |  bebouwing |
|  Standplaats 4x3 |  spoorlijn |
|  Standplaats 18x4 |  wegen |
|  Standplaatsgebieden |  water |



Formaat A4 Schaal 1:1.250 0 10 20 meter

Bronnen: Gem. Enschede (Vastgoedinformatie, Technisch Advies & Gegevensbeheer), Kadaster



Bijlage 10d

Promotie
standplaatsen

16 juli 2015

Gemeente Enschede

DV-ISC-Vastgoedinformatie